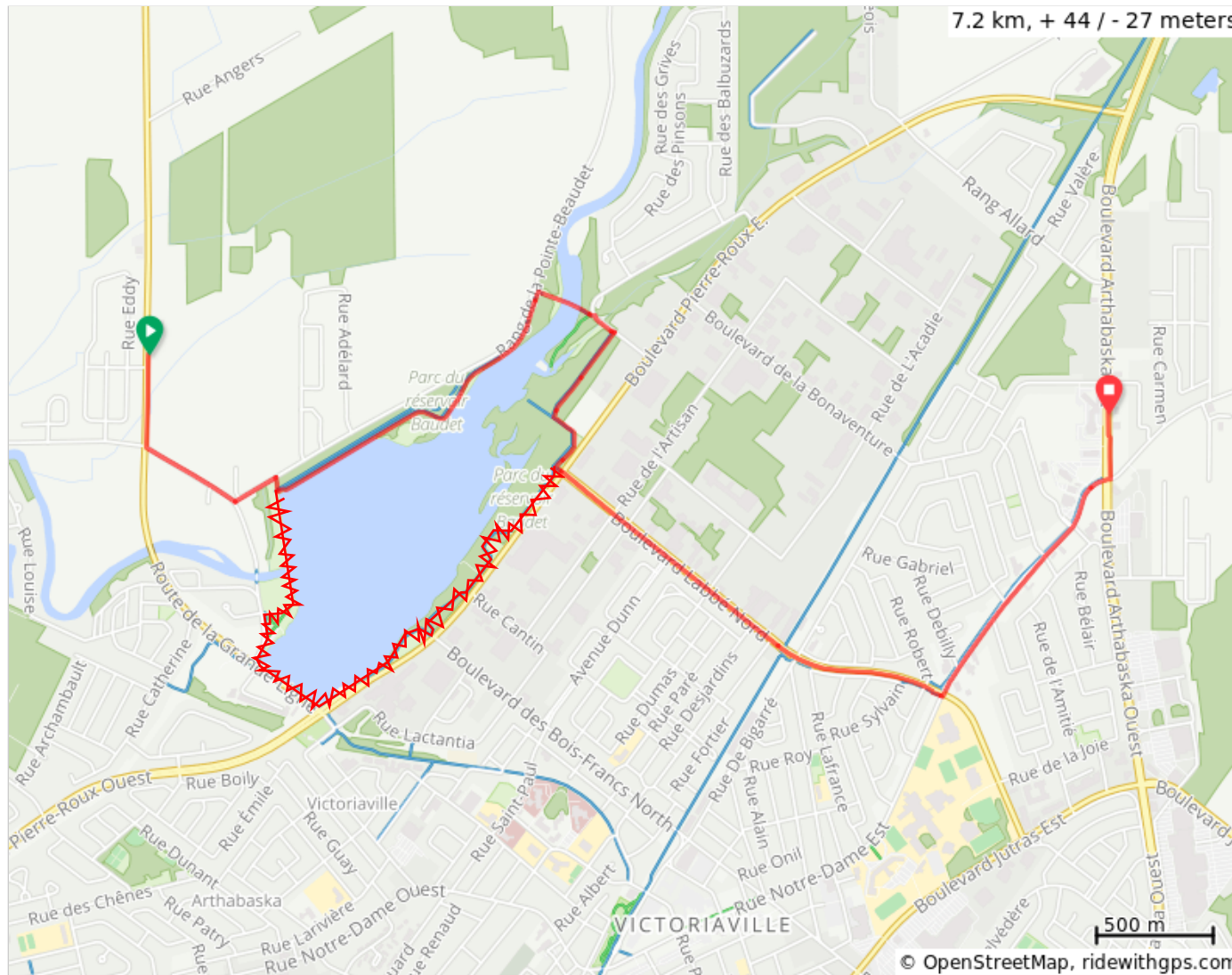
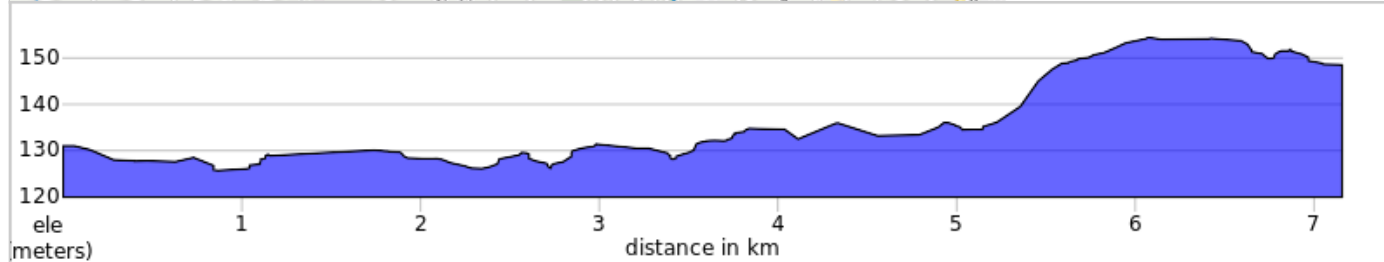


# Détour Réservoir Beaudet - Circuit 3 Jours



**JOUR 2 - CIRCUIT 3 JOURS**  
Du lundi au vendredi, des travaux engendrent un léger changement d'itinéraire à votre arrivée à Victoriaville. (aucune entrave durant le week-end). À partir du Rang de la Pointe-Beaudet (à 81.3 km de votre itinéraire), vous devez prendre la piste cyclable et contourner le Réservoir Beaudet dans l'autre sens que votre itinéraire initial. Voici donc le changement d'itinéraire. Au final, cela n'aura que très peu d'impact sur le kilométrage total de votre journée.

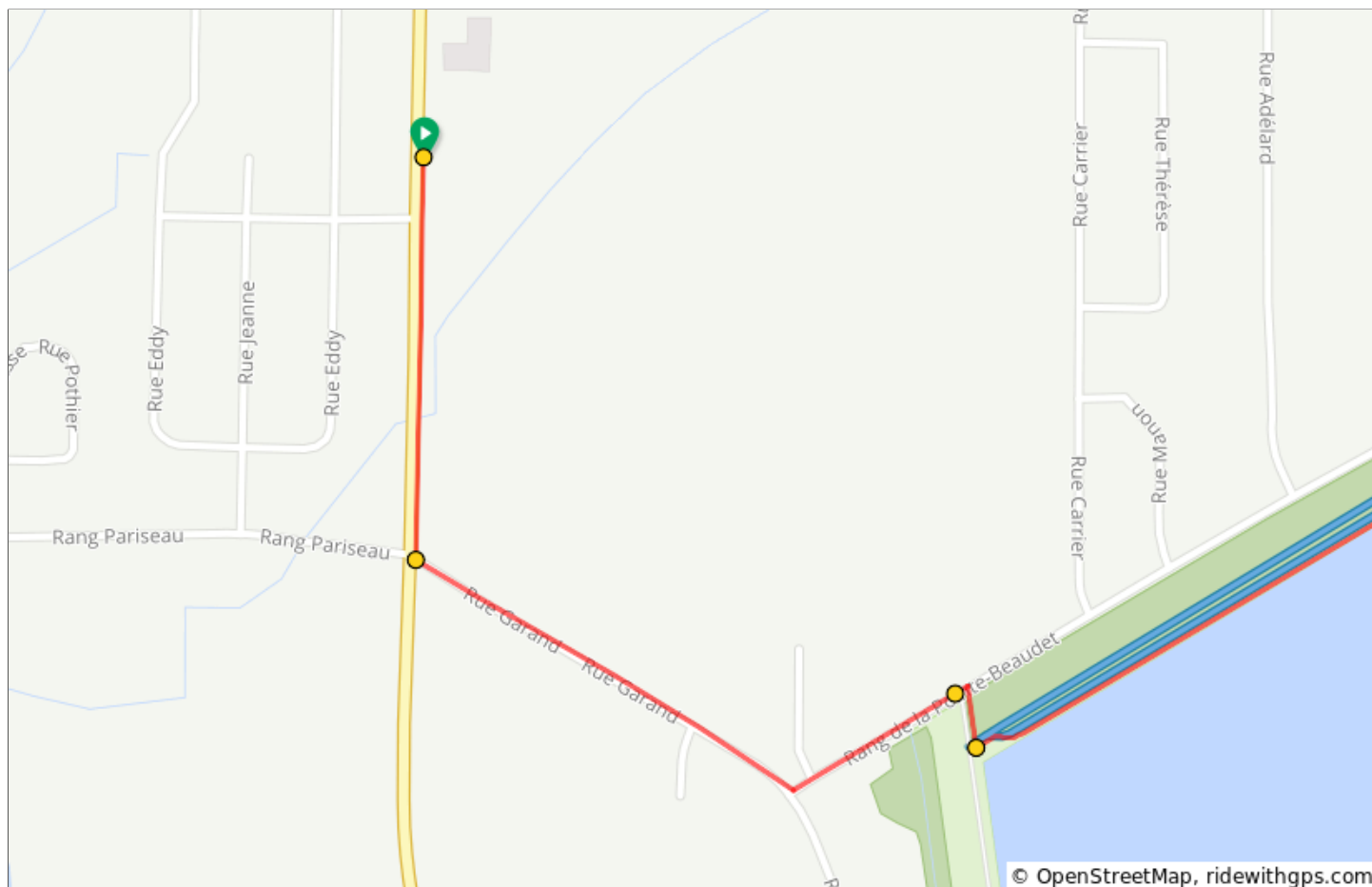
Pour plus d'informations sur les travaux :  
<http://bit.ly/ResBeaudet>



## Détour Réservoir Beaudet - Circuit 3 Jours

Type	Note	Next
📍	Start of route	0.4
↩️	Prendre à gauche sur Rue Garand	0.6
➡️	Tourner à droite sur la piste cyclable vers le parc du Réservoir Beaudet	0.1
↩️	Tourner à gauche Piste cyclable vers la passerelle au toit rouge	1.5

1.1 kilometers. +2/-5 meters



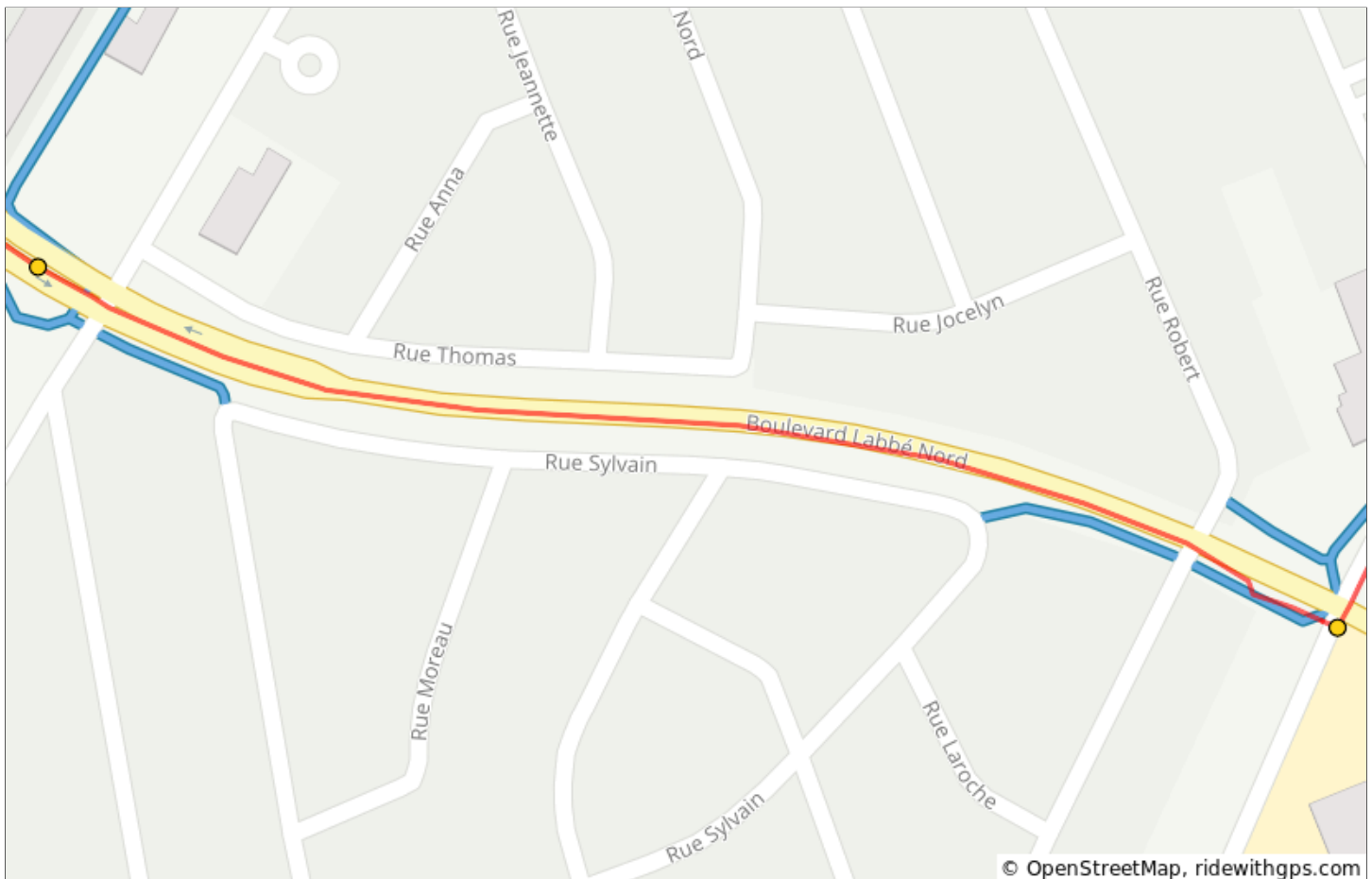
Type	Note	Next
↷	Tourner à droite pour passer sur la passerelle	0.3
↷	Tourner à droite à Rue des Mésanges	0.1
↷	Tourner à droite pour continuer sur la piste cycyable	0.4
↶	Tourner à gauche pour conitnuer sur la piste cyclable	0.3
↶	Tourner à gauche vers Boul. Labbé N	0.0
↑	Continuer sur Boulevard Labbé N	1.2

2.7 kilometers. +9/-3 meters



Type	Note	Next
↑	Continuer sur la piste cyclable qui longe le Boul. Labbé N	0.7
↶	Prendre à gauche sur Rue Notre-Dame Est et rester sur la piste cyclable	1.2

1.9 kilometers. +14/-0 meters



Type	Note	Next
↩	Prendre à gauche sur QC-116 E/QC-161 N ou emprunter l'entrée de stationnement qui longe la route	0.3
↩	Arrivée à l'Hôtel Le Victorin	0.0

1.5 kilometers. +0/-2 meters

